



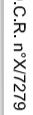



**LEGENDA**


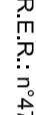
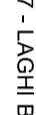

**Simbologie**

 **costiera naturale**  
 **corso stradale**



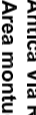
**ELEMENTI IDENTIFICATIVI IN E.P.A.R. REGIONE LOMBARDA**

 **Natura 2000** - **Salmona Cremona** (art. 27, comma 1, DPR n. 157 del 10/02/97)  
 **Natura 2000** - **Salmona Cremona** (art. 27, comma 2, DPR n. 157 del 10/02/97)  
 **Natura 2000** - **Salmona Cremona** (art. 27, comma 3, DPR n. 157 del 10/02/97)  
 **Natura 2000** - **Salmona Cremona** (art. 27, comma 4, DPR n. 157 del 10/02/97)





**RETE ECOLOGICA REGIONALE**


 **RETE ECOLOGICA REGIONALE** - **Salmona Cremona**  
 **RETE ECOLOGICA REGIONALE** - **Salmona Cremona**  
 **RETE ECOLOGICA REGIONALE** - **Salmona Cremona**  
 **RETE ECOLOGICA REGIONALE** - **Salmona Cremona**

**RINNOVAMENTI ARCHEOLOGICI**

 **RINNOVAMENTI ARCHEOLOGICI** - **Salmona Cremona**  
 **RINNOVAMENTI ARCHEOLOGICI** - **Salmona Cremona**  
 **RINNOVAMENTI ARCHEOLOGICI** - **Salmona Cremona**

**STUDIO GEOLOGICO - FIANCO ASSETTO D'INGEGNERIA (PAI)**

 **STUDIO GEOLOGICO - FIANCO ASSETTO D'INGEGNERIA (PAI)**  
 **STUDIO GEOLOGICO - FIANCO ASSETTO D'INGEGNERIA (PAI)**  
 **STUDIO GEOLOGICO - FIANCO ASSETTO D'INGEGNERIA (PAI)**  
 **STUDIO GEOLOGICO - FIANCO ASSETTO D'INGEGNERIA (PAI)**

  
**COMUNE DI**  
**Crema**  
 PROVINCIA DI COMO  


**4.2'**  
 Scala 1:5.000  
**ANALISI TERRITORIALE**  
 INQUADRO DOCUMENTO PIANO  
 VANTAGGI AL PIANO DEI SERVIZI E PIANO DELLA REGIONE  
 APPROVATO DELIBERA N. 101 DEL 07/05/2014  
 C.C. n. 101

Autori:  
 Ing. Andrea Sgarbi  
 Ing. Roberto  
 Ing. Stefano  
 Resp. Area Tecnica  
 Ing. Andrea Sgarbi

Elaborazione cartografica a cura del Comune di Crema - Dipartimento Urbanistica e Territorio - Settore Urbanistica e Territorio